


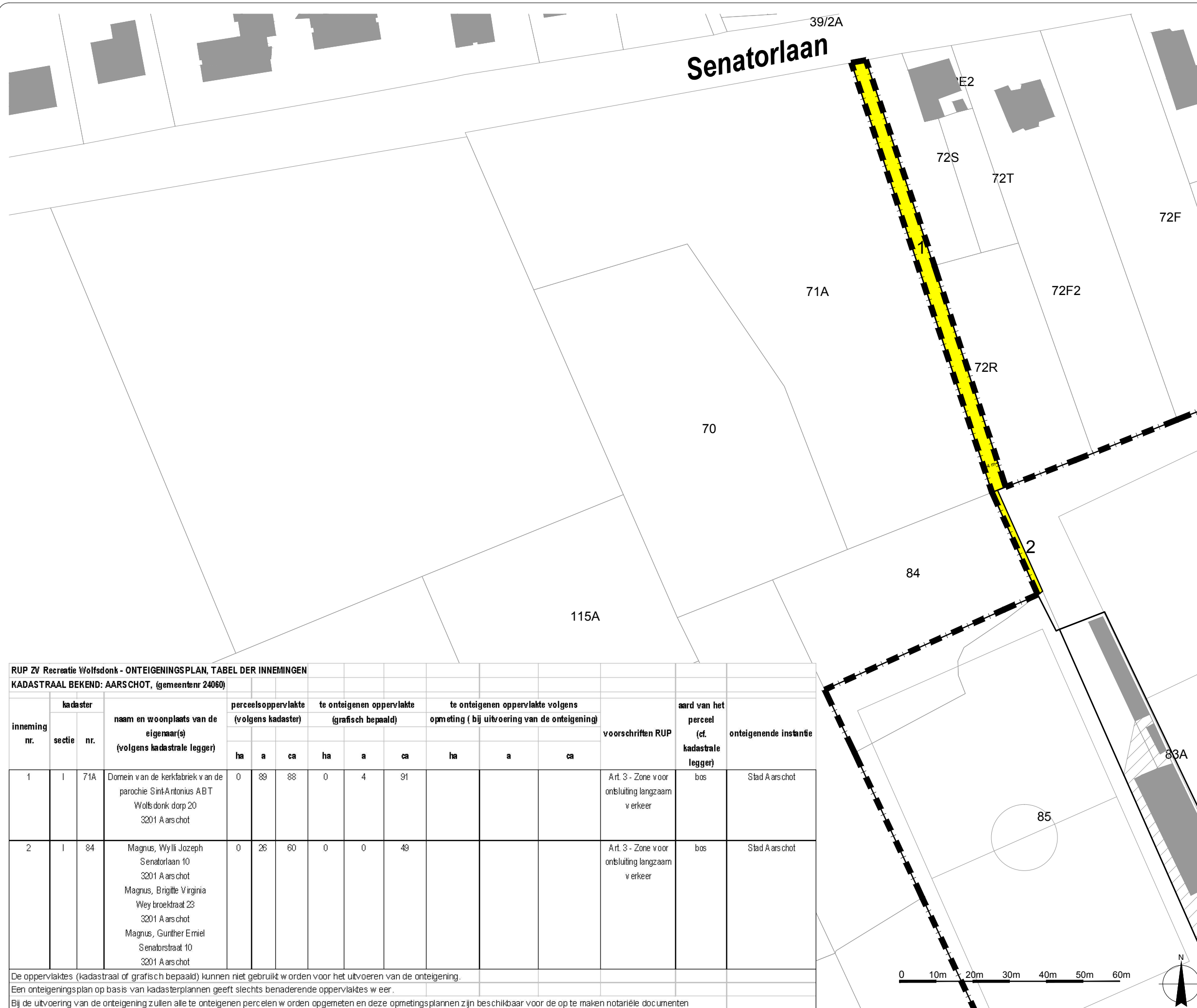


Onteigeningsplan

verklaring

-  begrenzing RUP
-  kadastraal perceel
-  te onteigenen percelen



RUP ZV Recreatie Wolfsdonk - ONTEIGENINGSPLAN, TABEL DER INNEMINGEN															
KADASTRAAL BEKEND: AARSCHOT, (gemeentenr 24060)															
inneming nr.	kaster		naam en woonplaats van de eigenaar(s) (volgens kadastrale legger)	perceels oppervlakte (volgens kadastrale legger)			te onteigenen oppervlakte (grafisch bepaald)			te onteigenen oppervlakte volgens opmeting (bij uitvoering van de onteigening)			voorschriften RUP	aard van het perceel (cf. kadastrale legger)	onteigenende instantie
	sectie	nr.		ha	a	ca	ha	a	ca	ha	a	ca			
1	I	71A	Domein van de kerkfabriek van de parochie Sint-Antonius ABT Wolfsdonk dorp 20 3201 Aarschot	0	89	88	0	4	91				Art. 3 - Zone voor ontsluiting langzaam v erkeer	bos	Stad Aarschot
2	I	84	Magnus, Wylly Jozeph Senatorlaan 10 3201 Aarschot Magnus, Brigitte Virginia Wey broekstraat 23 3201 Aarschot Magnus, Gunther Ermiel Senatorstraat 10 3201 Aarschot	0	26	60	0	0	49				Art. 3 - Zone voor ontsluiting langzaam v erkeer	bos	Stad Aarschot

De oppervlaktes (kadastraal of grafisch bepaald) kunnen niet gebruikt worden voor het uitvoeren van de onteigening.
Een onteigeningsplan op basis van kadastrale plannen geeft slechts benaderende oppervlaktes weer.
Bij de uitvoering van de onteigening zullen alle te onteigenen percelen worden opgemeten en deze opmetingsplannen zijn beschikbaar voor de op te maken notariële documenten

schaal 1:1000
 formaat A3
 datum februari 2011
 doc.nr. PAM/1280575008.dwg

